












LEGENDA

-  HRANICE KATASTRÁLNÍHO ÚZEMÍ
-  HRANICE SOUČASNÉ ZASTAVĚNÉHO ÚZEMÍ
-  HRANICE ZASTAVITELNÉHO ÚZEMÍ
-  OCHRANNÉ PÁSMA
-  NAVRŽENÁ PLOCHA SMÍŠENÁ OBYTNÁ-REKREAČNÍ - PLOCHA Č.28
-  NAVRŽENÁ PLOCHA ZELENĚ-SOUKROMÁ A VYHRÁZENÁ - PLOCHA Č.29
-  PLOCHA VENKOVSKÁ OBYTNÁ - PLOCHA Č.6 (SLOUČENÍ PLOCH Č.6, 7, ČÁST B)
-  NAVRŽENÁ PLOCHA LOUKY - PLOCHA BIODORIDURU
-  NAVRŽENÁ PLOCHA VEŘEJNÉHO PROSTRANSTVÍ-VEŘEJNÁ ZELENĚ - PLOCHA Č.30
-  NAVRŽENÁ ZMĚNA VEDENÍ BIODORIDURU
-  ZNAČENÍ LOKALITY ZMĚNY



ZÁZNAM O ÚČINNOSTI

Zastupitelstvo obce Librantice vydalo na základě svého usnesení ze dne 1. října 2013


Změnu č.2 Územního plánu obce Librantice formou opatření obecné povahy

Datum nabytí účinnosti: 17. října 2013

Pořizovatel
Magistrát města Hradec Králové
Ing. arch. Petr Bruna
vedoucí odboru hlavního architekta

z pověření Ing. Martina Rambouskova
vedoucí oddělení územního plánování
opravněná úřední osoba

MAGISTRÁT MĚSTA
HRADEC KRÁLOVÉ
ulice: Hlavní architekt
Československé armády 408
502 00 Hradec Králové

pořizovatel:	MAGISTRÁT MĚSTA HRADEC KRÁLOVÉ	 ING. ARCH. ROBERT CHLÁDEK Jižní 870 500 03 HRADEC KRÁLOVÉ tel. 495408925, e-mail: rchladek@volny.cz	
vypracoval:	ING. ARCH. ROBERT CHLÁDEK		
ZMĚNA Č.2 ÚZEMNÍ PLÁN OBCE LIBRANTICE		stupeň:	ÚP
HLAVNÍ VÝKRES		datum:	7/2013
		měřítko:	číslo výkresu: 1:5000 1.2